





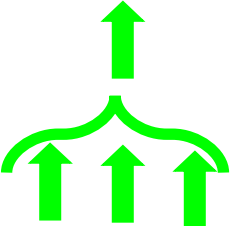



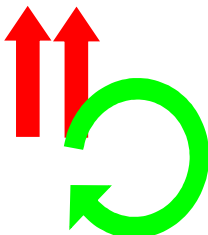



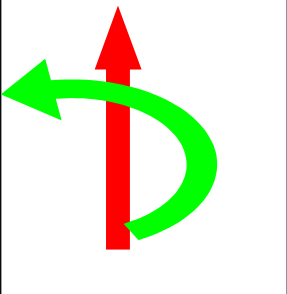











<p>clm 00</p>	<p>Stazione di pedaggio di Elefsina Passaggio con pagamento di 2 euro per le macchine ed 1 euro per le moto.</p>		
<p>clm 57</p>	<p>Corintho Uscita per Tripoli, le due corsie a sinistra si dirigono verso Tripoli e quelle due di destra verso Patrasso.</p>		
<p>clm 72</p>	<p>Stazione di pedaggio di Spathovunio Passaggio con pagamento di 2 euro per le macchine e 1,3 euro per le moto.</p>		
<p>clm 112</p>	<p>Tunnel di Artemisio Attenzione! Da le tre corsie si passa in una.</p>		
<p>clm 121</p>	<p>Stazione di pedaggio di Tripoli Passaggio senza pagamento.</p>		
<p>clm 135</p>	<p>Tripoli Uscita destra per Sparta e Gythio, curva molto acuta e prolunghata 270°.</p>		
<p>clm 190</p>	<p>Sparta Entrata nella rete urbana, si segue la segnalazione verso "GYTHIO".</p>		

<p>clm 209</p>	<p>Ponte di Dafni Uscita destra verso NEAPOLI & MONEMVASSIA e passaggio dal ponte sopra la strada che abbiamo lasciato e si dirige verso Gythio.</p>		
<p>clm 270</p>	<p>Si gira destra per Neapoli, a sinistra si va verso Monemvassia ai 11km, Gherakas e Kyparissi. Bisogna fare attenzione ai seguenti 39km visto che la qualità dell'asfalto non è ottima.</p>		
<p>clm 291</p>	<p>Confini del comune di Vatika.</p>		
<p>clm 304</p>	<p>A destra per Elafonissos, a sinistra per Neapoli.</p>		
<p>clm 309</p>	<p>A destra per Elafonissos, a sinistra per Neapoli.</p>		
<p>clm 313</p>	<p>Una volta passati da Viglafia, 600m. dopo arriviamo a Punta da dove prendiamo il ferry-boat per Elafonissos.</p>		