





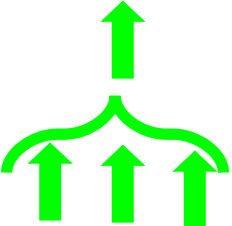



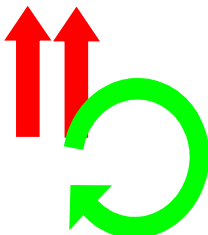



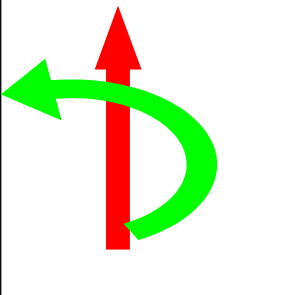

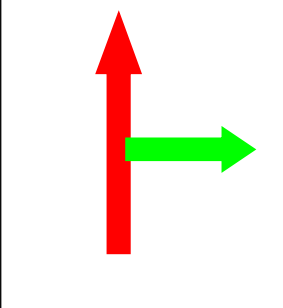

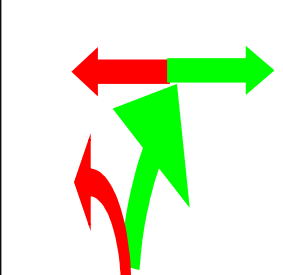

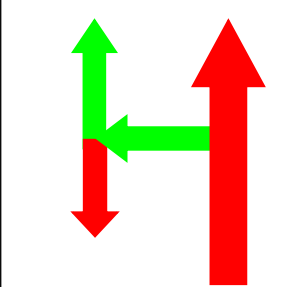











<p>clm 00</p>	<p><b>Stazione di pedaggio di Elefsina</b> Passaggio con pagamento di 2 euro per le macchine ed 1 euro per le moto.</p>		
<p>clm 57</p>	<p><b>Corintho</b> Uscita per <b>Tripoli</b>, le <b>due corsie</b> a sinistra si dirigono verso <b>Tripoli</b> e quelle due di destra verso Patrasso.</p>		
<p>clm 72</p>	<p><b>Stazione di pedaggio di Spathovunio</b> Passaggio con pagamento di 2 euro per le macchine e 1,3 euro per le moto.</p>		
<p>clm 112</p>	<p><b>Tunnel di Artemisio</b> Attenzione! Da le tre corsie si passa in una.</p>		
<p>clm 121</p>	<p><b>Stazione di pedaggio di Tripoli</b> Passaggio senza pagamento.</p>		
<p>clm 135</p>	<p><b>Tripoli</b> Uscita <b>destra</b> per <b>Sparta</b> e Gythio, curva molto acuta e prolungata 270°.</p>		
<p>clm 190</p>	<p><b>Sparta</b> Entrata nella rete urbana, si segue la <b>segnalazione verso "GYTHIO"</b>.</p>		

<p>clm 209</p>	<p><b>Ponte di Dafni</b> Uscita destra verso <b>NEAPOLI &amp; MONEMVASSIA</b> e passaggio dal ponte sopra la strada che abbiamo lasciato e si dirige verso Gythio.</p>		
<p>clm 232</p>	<p>A destra verso <b>'Kyani Akti-D.Elus'</b> (dopo il supermercato LIDL &amp; prima la benzina di SHELL). Più tardi arrivando alla piazza di Elos ci dirigiamo a sinistra</p>		
<p>clm<sup>3</sup>. 241</p>	<p>A destra verso <b>Elia &amp; Neapoli</b>, E 500m. Dopo, alla fine della strada sempre a destra. Continuiamo seguendo i tabeloni per „<b>Neapoli</b>“. Passiamo da Elia,Asopo,Papadianika.</p>		
<p>clm<sup>4</sup>. 264</p>	<p>A sinistra verso <b>'Neapoli, Demonia, Archaghelos'</b> Salendo al 2660 chilometro alla fine della strada, a destra verso <b>'Neapoli, Demonia, Archaghelos'</b>.</p>		
<p>clm<sup>5</sup>. 272</p>	<p>A sinistra verso <b>'Neapoli, Demonia'</b>. Dritto verso <b>'Archaghelos'</b>. Scegliete percorso a seconda del vostro umore seguendo da lì in poi le tabelle verso <b>'Neapoli'</b>. (Salendo da Archenghelos alla fine della strada a destra, non c'è segnalazione).</p>		
<p>clm 278</p>	<p><b>Confini del comune di Vatika.</b></p>		

<p>clm 291</p>	<p>A destra per <b>Elafonissos</b>, a sinistra per Neapoli.</p>		
<p>clm 296</p>	<p>A destra per <b>Elafonissos</b>, a sinistra per Neapoli.</p>		
<p>clm 300</p>	<p>Una volta passati da <b>Viglafia</b>, 600m. dopo arriviamo a Punta da dove prendiamo il ferry-boat per <b>Elafonissos</b>.</p>		